

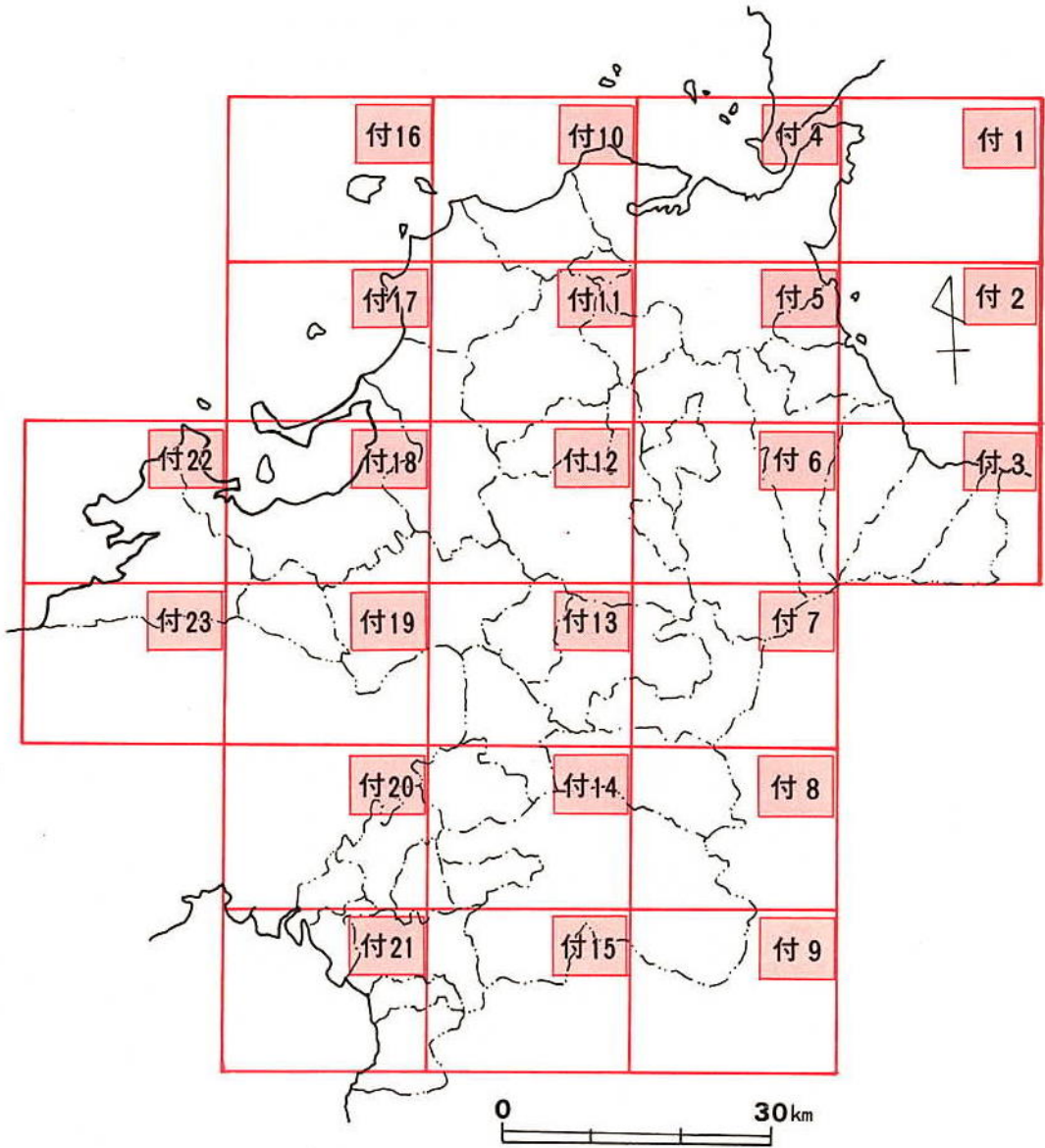
# 福岡県中世山城跡

付 図  
分布地図

1 9 7 9

福岡県教育委員会

1. 本書に掲載した地図は、建設省国土地理院長の承認を得て、同院発行の五万分の一地形図を複製したものである。(承認番号 昭和54九複 第70号)
2. 地図の山城分布図の中で、下記の通り省略した。  
 豊前国は 豊  
 筑前国は 前  
 筑後国は 後
3. 地図は十万分の一で統一した。



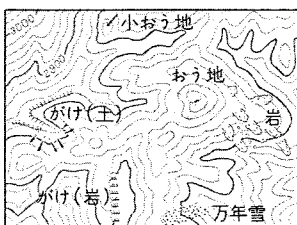
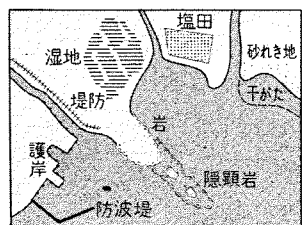
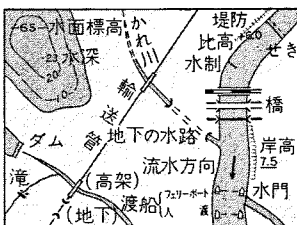
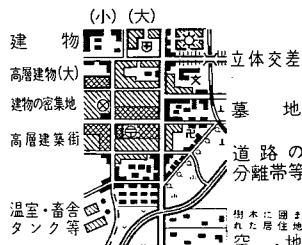
# 記号

- トunnel
- == (ニ) 幅員11.0m以上の道路
- == (ニ) 幅員5.5m~11.0mの道路
- == (ニ) 幅員2.5m~5.5mの道路
- 幅員1.5m~2.5mの道路
- - - 幅員1.5m未満の道路
- (14) 国道および路線番号
- 自動車通行困難の部
- 建設中の道路
- 有料道路および料金徴収所
- 単線 駅 複線以上
- 国有鉄道
- 測線 地下駅 トンネル
- 民営鉄道
- 地下鉄および地下式鉄道
- 森林鉄道等
- 路面の鉄道
- 索道
- 国有鉄道 建設中または運行休止中
- 民営鉄道 運行休止中
- 橋および高架部
- 切取部
- 盛土部
- 送電線
- 石段
- 都・府・県界
- 北海道の支庁界
- 郡・市界, 東京都の区界
- 町・村界, 六大都市の区界
- 土地利用景の界

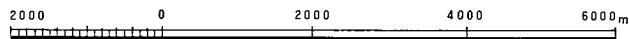
- ◎ 市役所
- ◎ 東京都の区役所
- 町・村役場
- 六大都市の区役所
- 官公署(特定の記号のないもの)
- △ 裁判所
- ◇ 税務署
- \* 営林署
- 〒 測候所
- ⊗ 警察署
- × 駐在所・派出所
- ▽ 消防署
- ⊕ 保健所
- ⊕ 郵便局
- ⊕ 電報・電話局
- ⊕ 自衛隊
- ☆ 工場
- ☆ 発電所・変電所
- × 小・中学校
- ⊕ 高等学校
- (大)(専) 大学・高専
- ⊕ 病院
- ⊕ 神社
- ⊕ 寺院
- ⊕ 高塔
- ⊕ 記念碑
- ⊕ 煙突
- ⊕ 電波塔
- ⊕ 油井・ガス井
- ⊕ 灯台
- ⊕ 坑口・洞口
- ⊕ 城跡
- ⊕ (史跡・名勝・天然記念物)
- ⊕ 噴火口・噴気口
- ⊕ 温泉・鉱泉
- ⊕ 採鉱地
- ⊕ 採石地
- ⊕ 重要港
- ⊕ 地方港
- ⊕ 漁港

△52.6 三角点  
 □21.7 水準点  
 -124.7 標石のあるもの  
 -125 標石のないもの  
 標高点

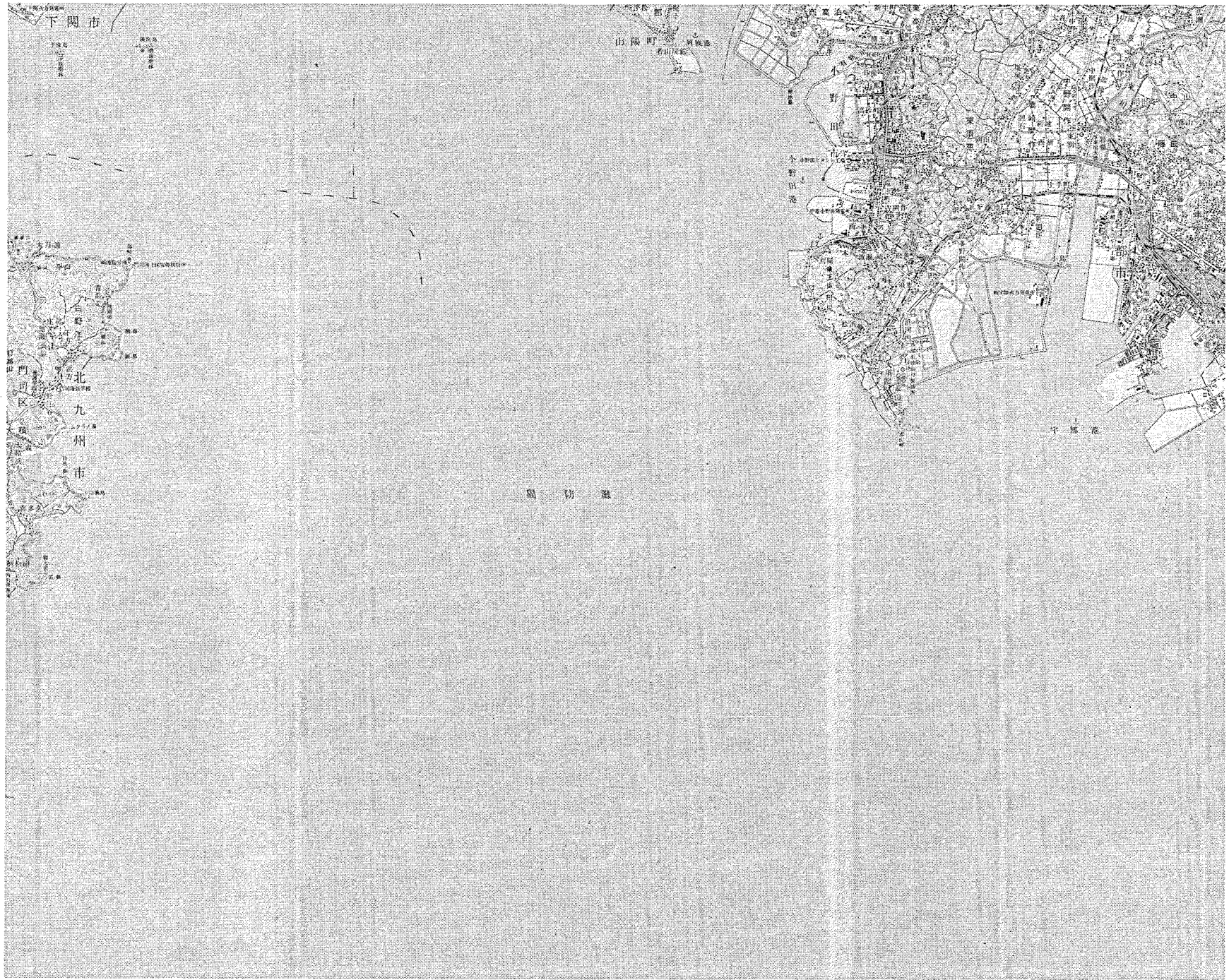
田	" "	広葉樹林	△ △ △
畑・牧草地	" "	針葉樹林	△ △ △
果樹園	○ ○ ○	はいつ地	△ △ △
桑畑	▽ ▽ ▽	竹林	△ △ △
茶畑	△ △ △	しの地	△ △ △
その他の樹木畑	○ ○ ○	しゅろ科樹林	△ △ △
		荒地	△ △ △



1 : 100,000



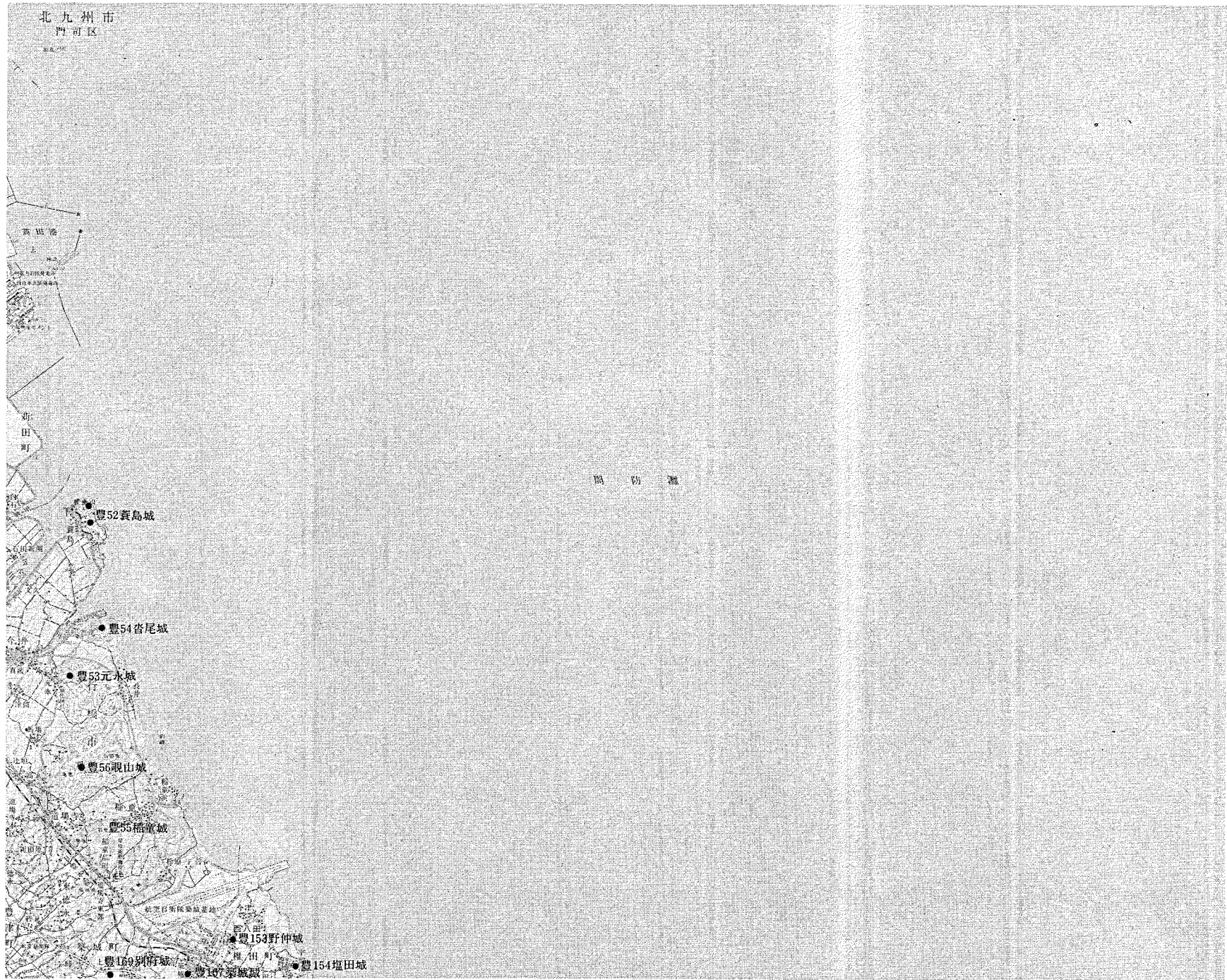
# 宇部



付図 1 宇部

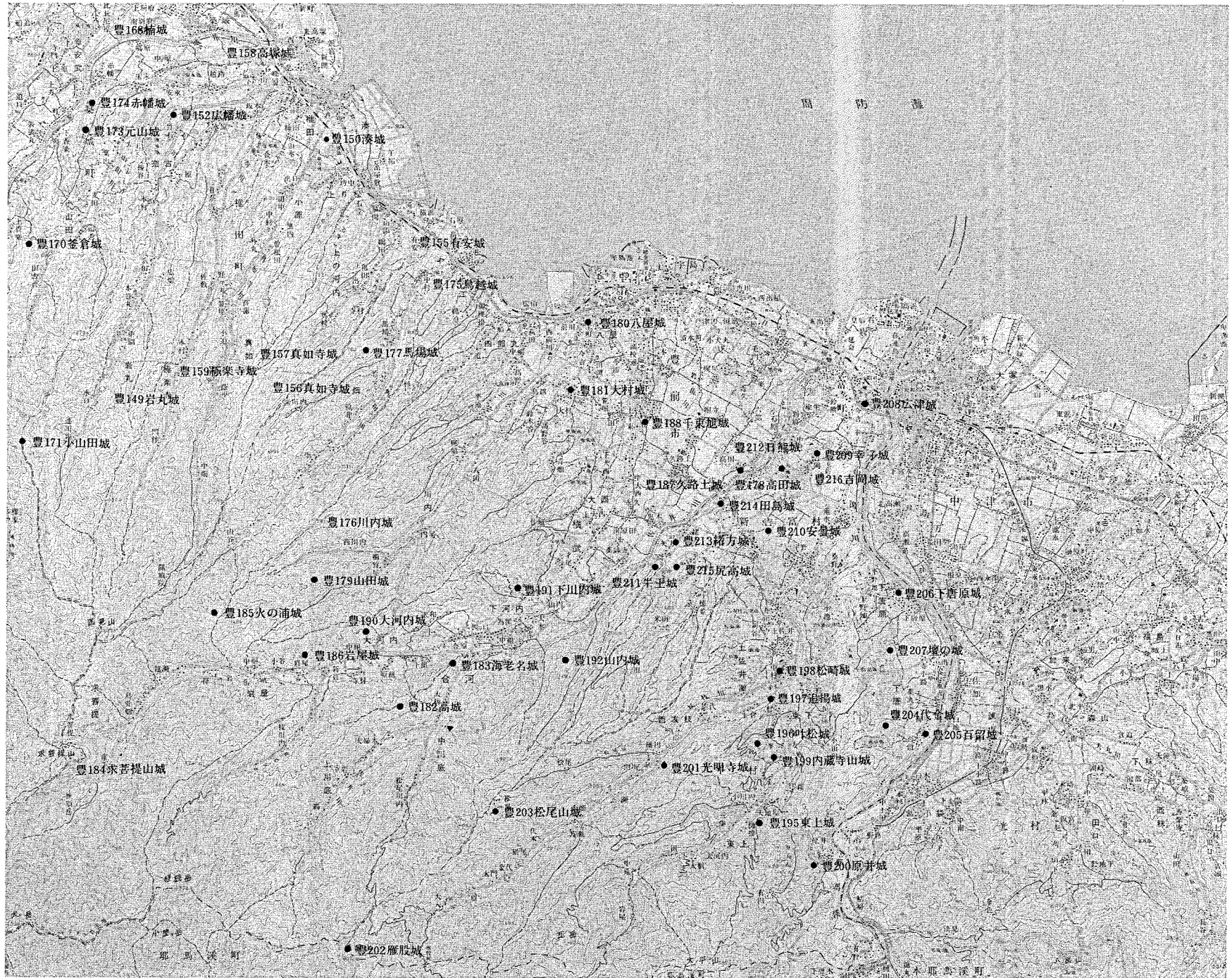


# 蓑島



付図 2 蓑島

# 中津



付図 3 中津



# 小倉



付図 4 小倉

# 行橋



付図 5 行橋



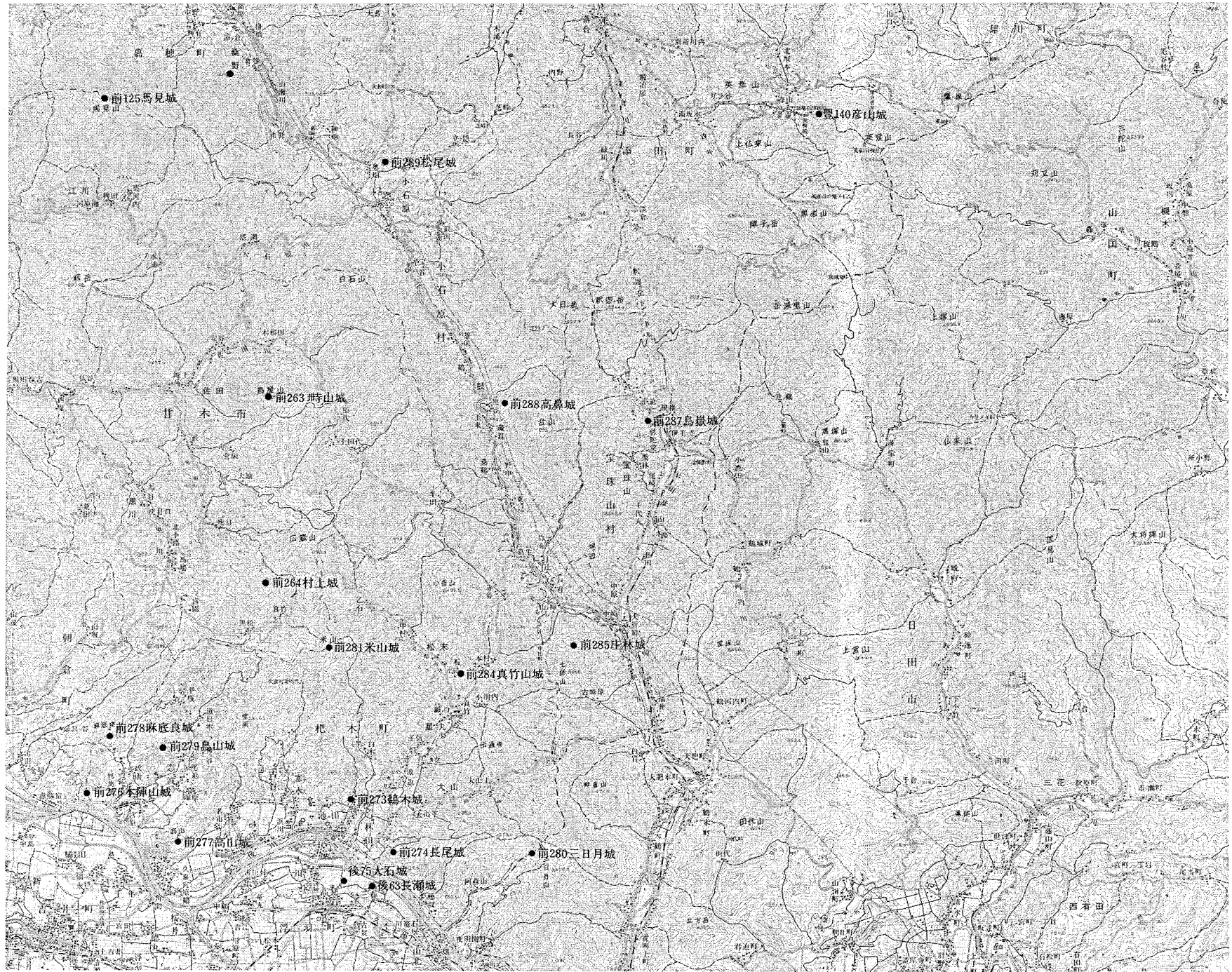
# 田川



付図 6 田川

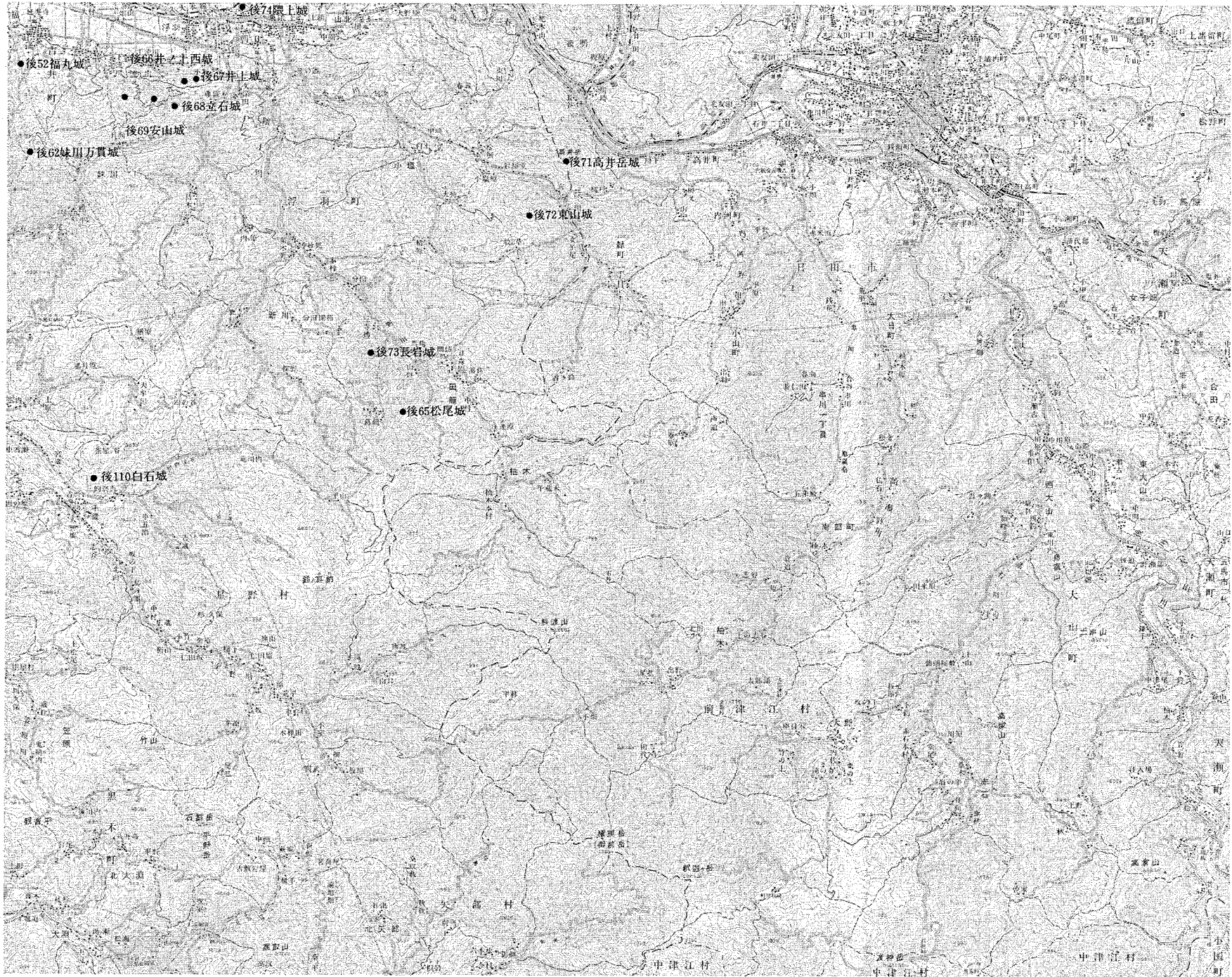


# 吉井



付図 7 吉井

# 日田



付図 8 日田




# 八方ヶ岳



付図 9 八方ヶ岳

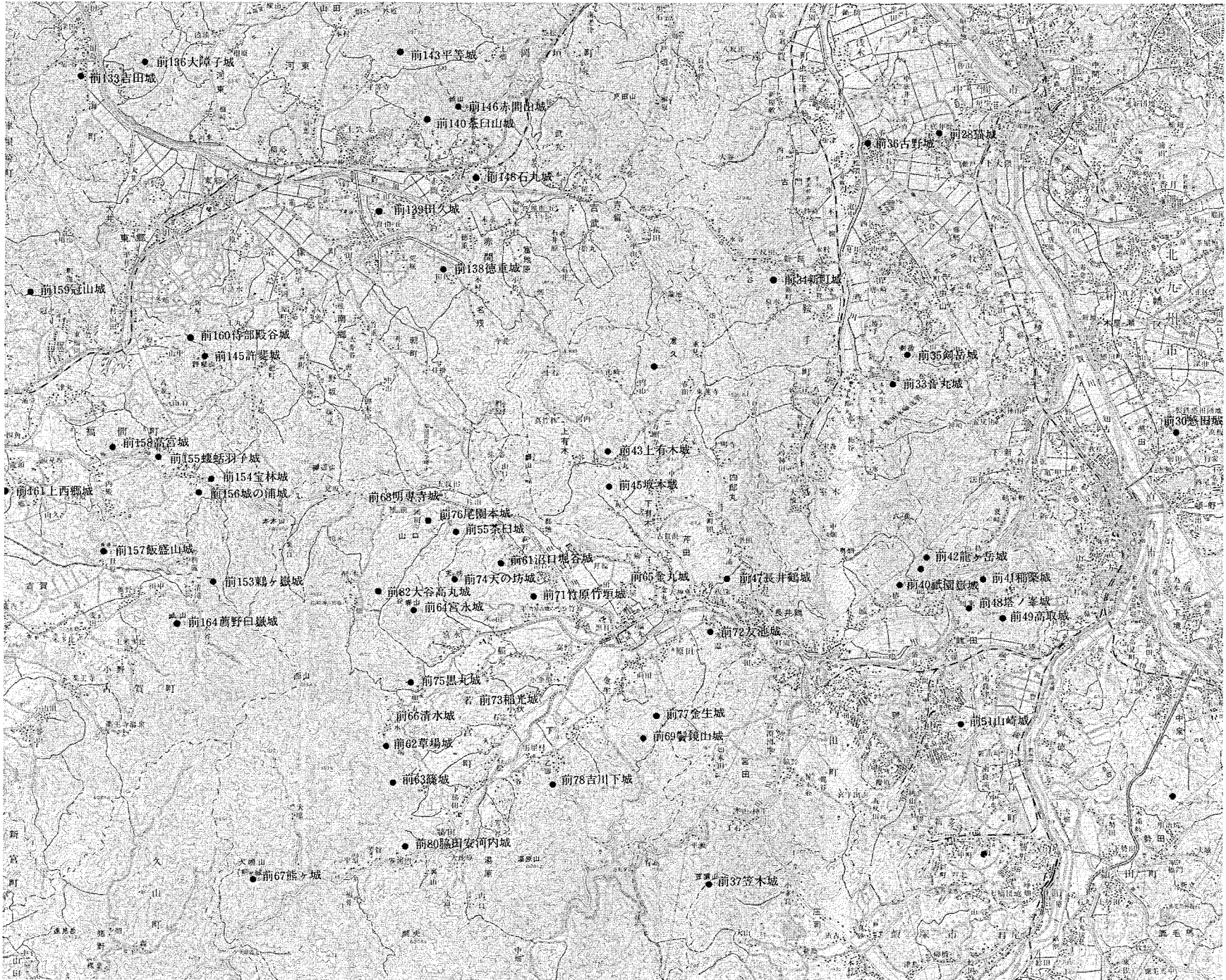
# 折尾



付図 10 折尾



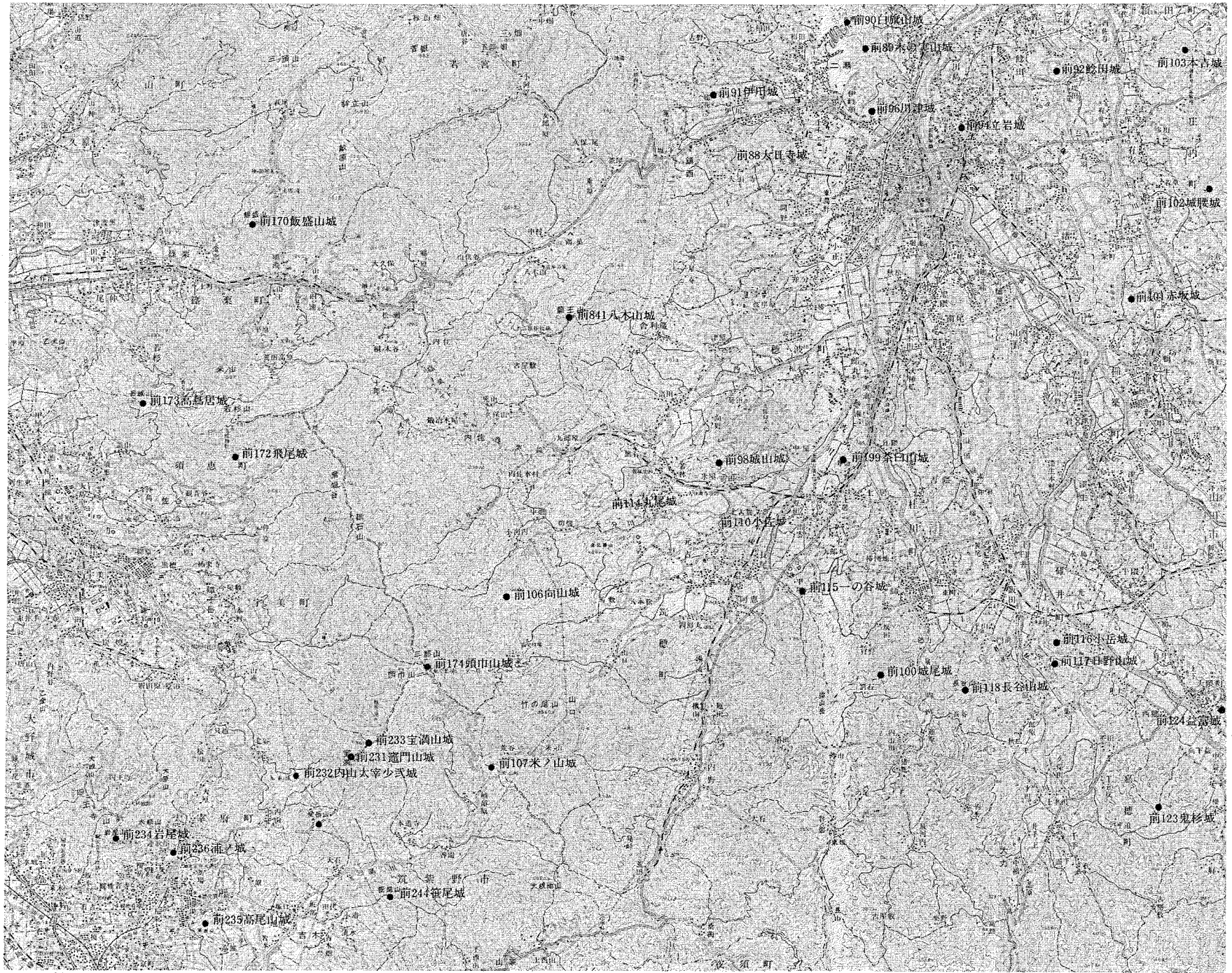
# 直方



付図 11 直方

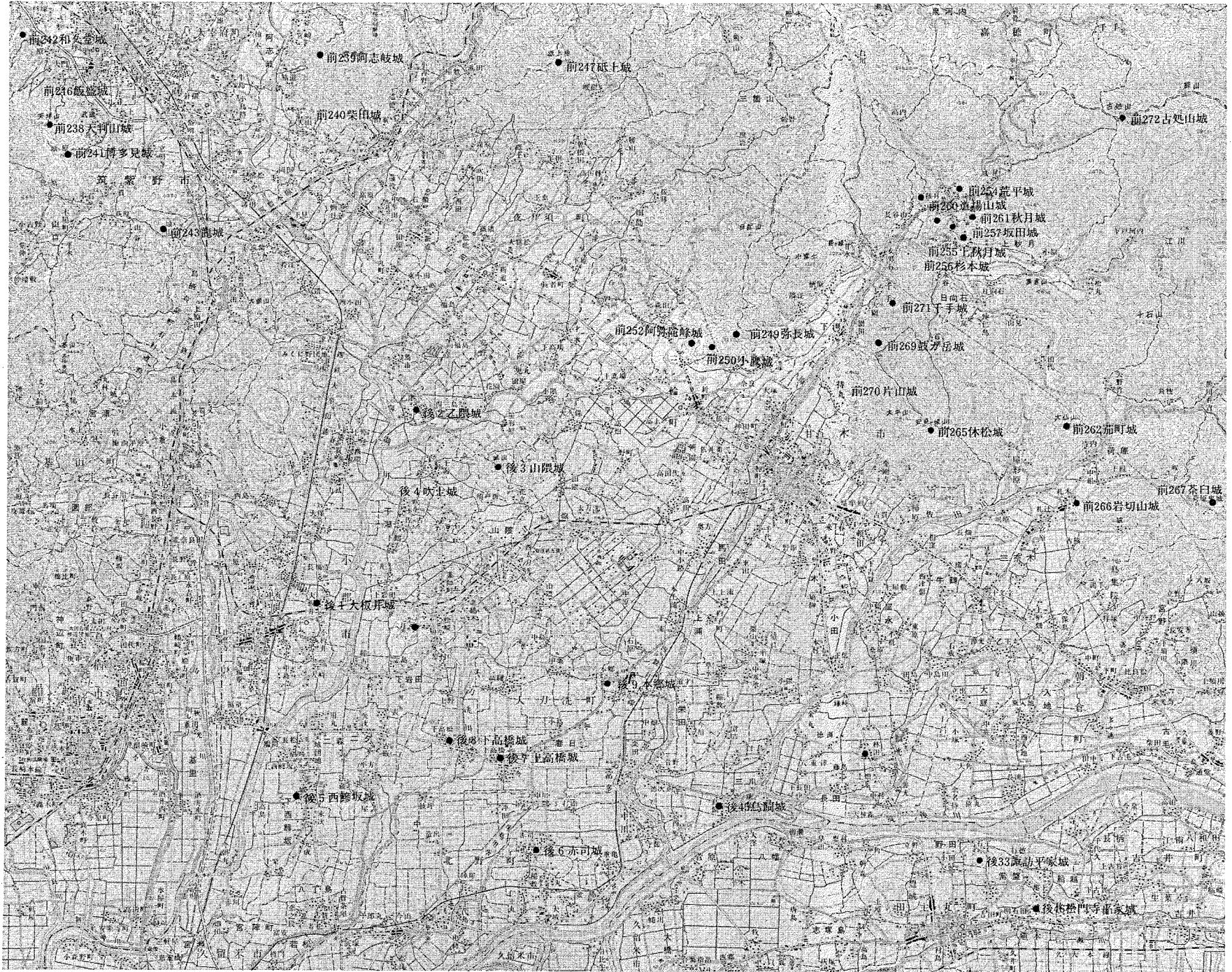


# 太宰府



付図 12 太宰府

# 甘木



付図 13 甘木



# 久留米



付図 14 久留米


# 山鹿



付図 15 山鹿



# 神 湊



付図 16 神湊

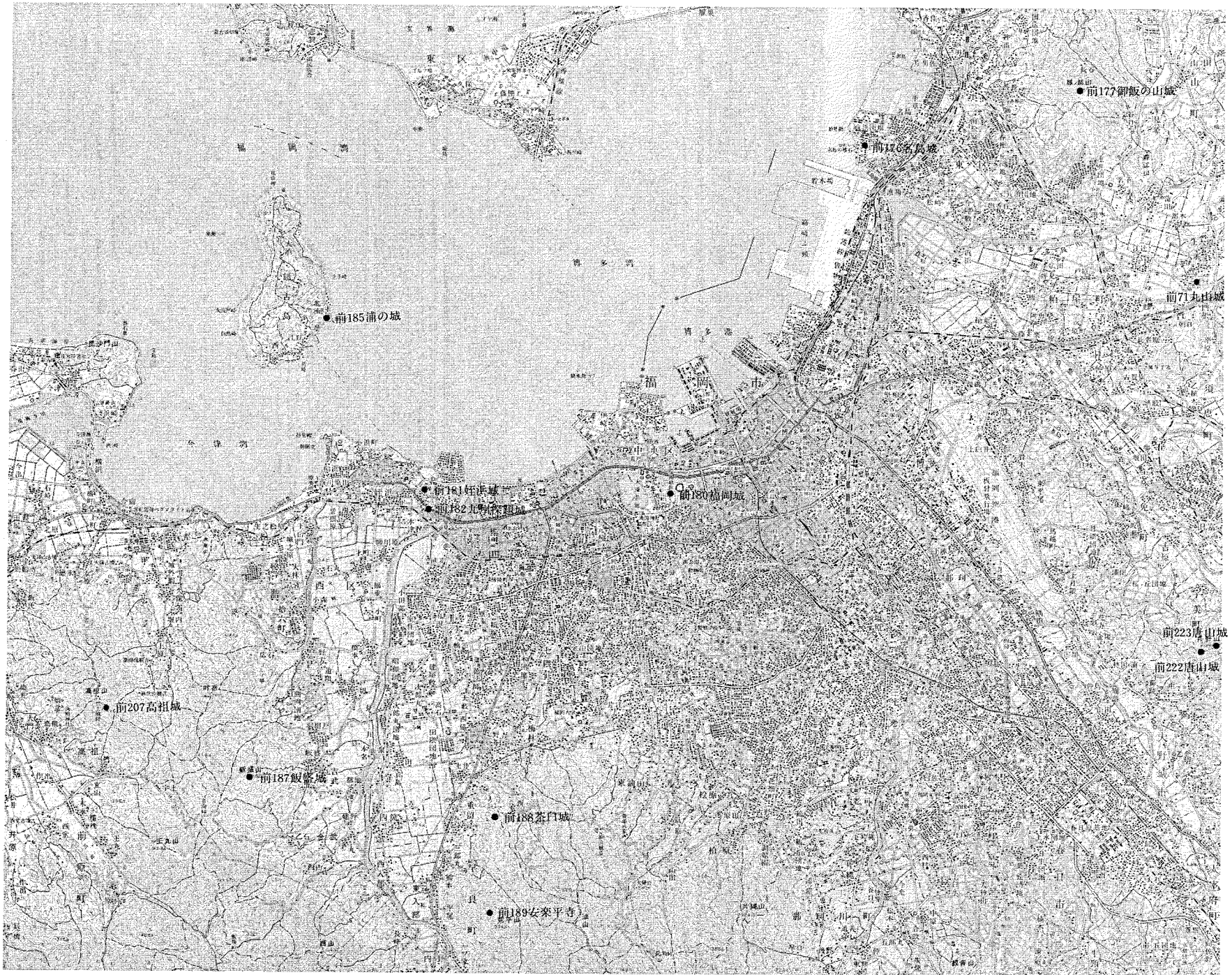


# 津屋崎



付図 17 津屋崎

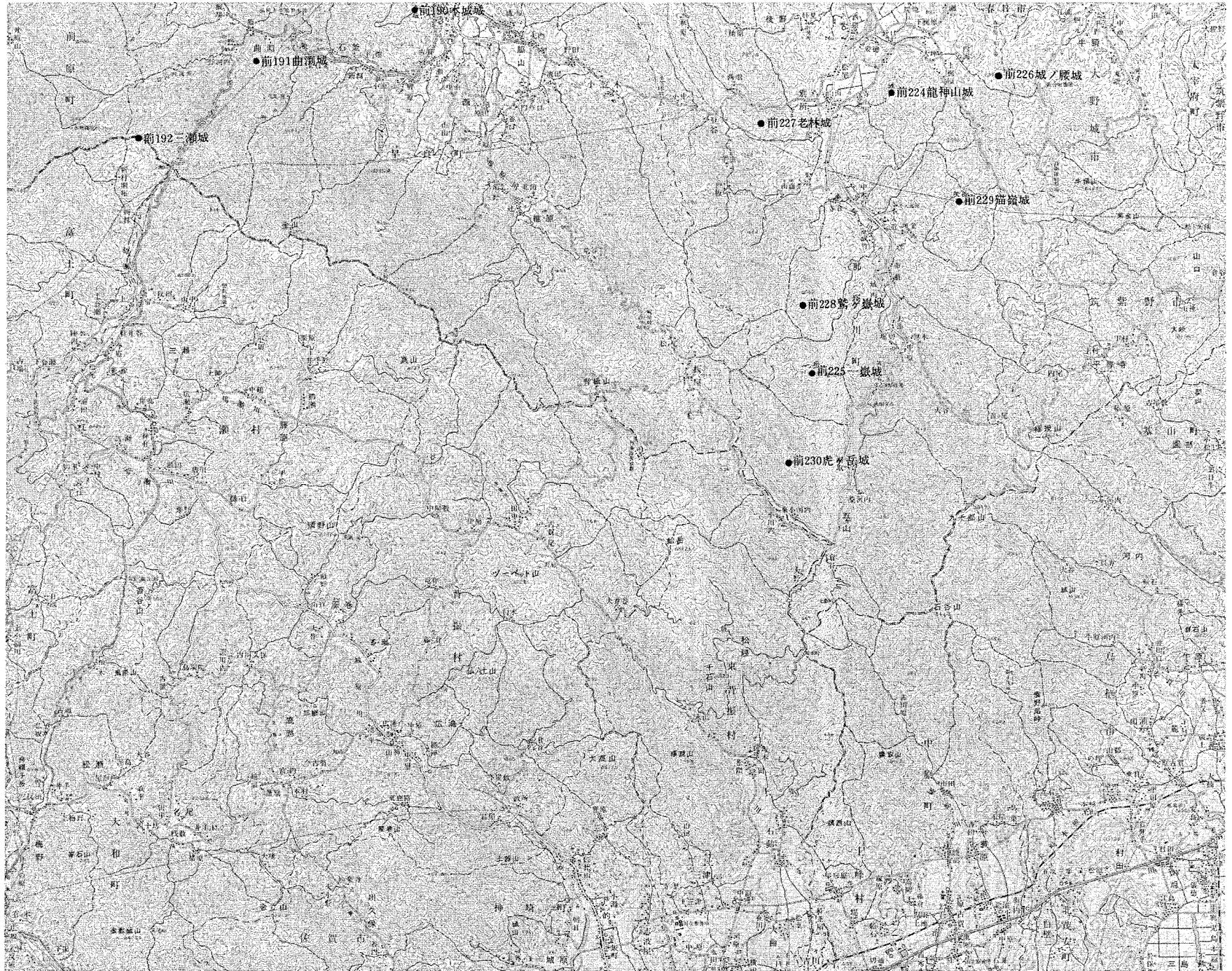
# 福岡



付図 18 福岡

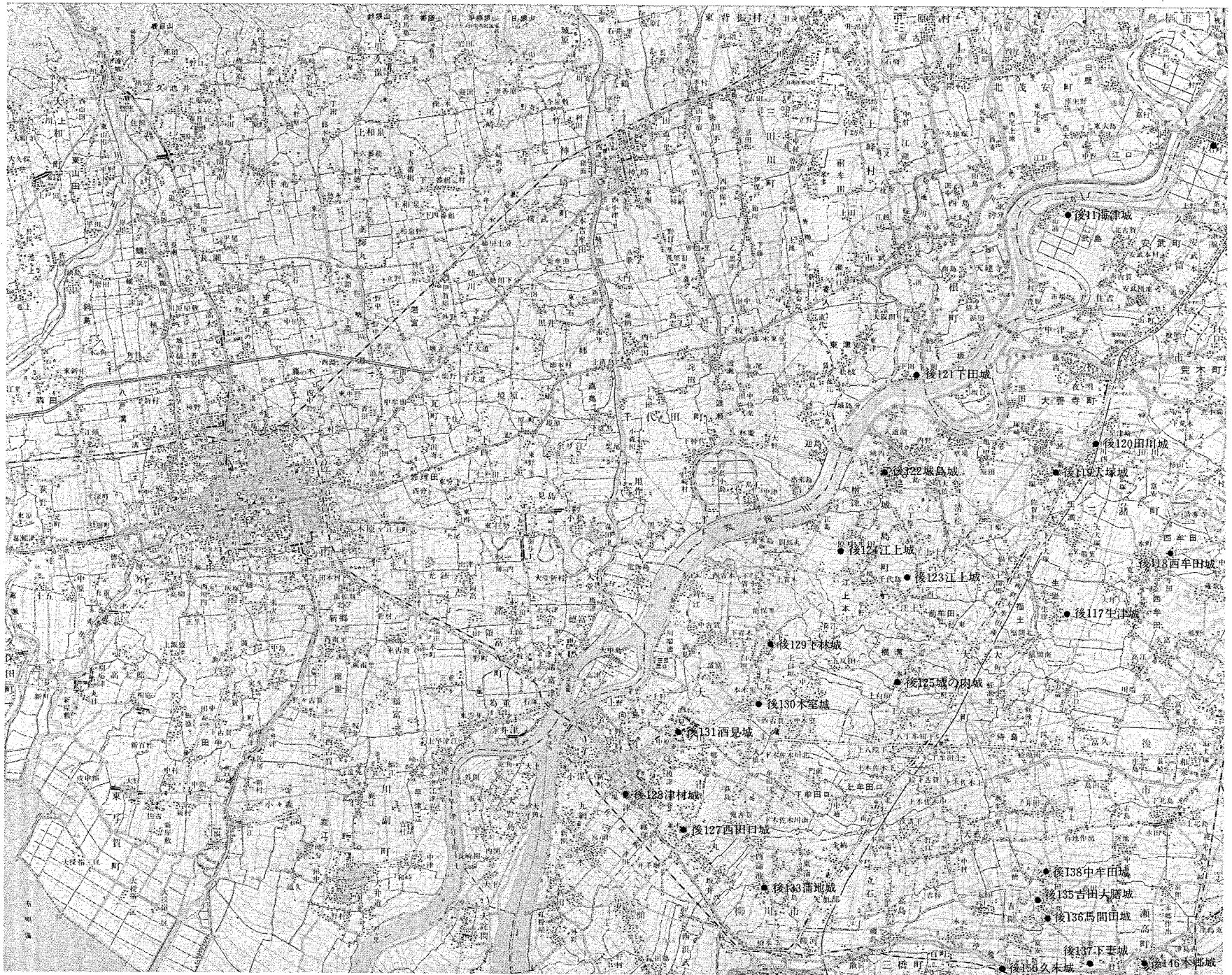


# 背振山



付図 19 背振山

# 佐賀



付図 20 佐賀



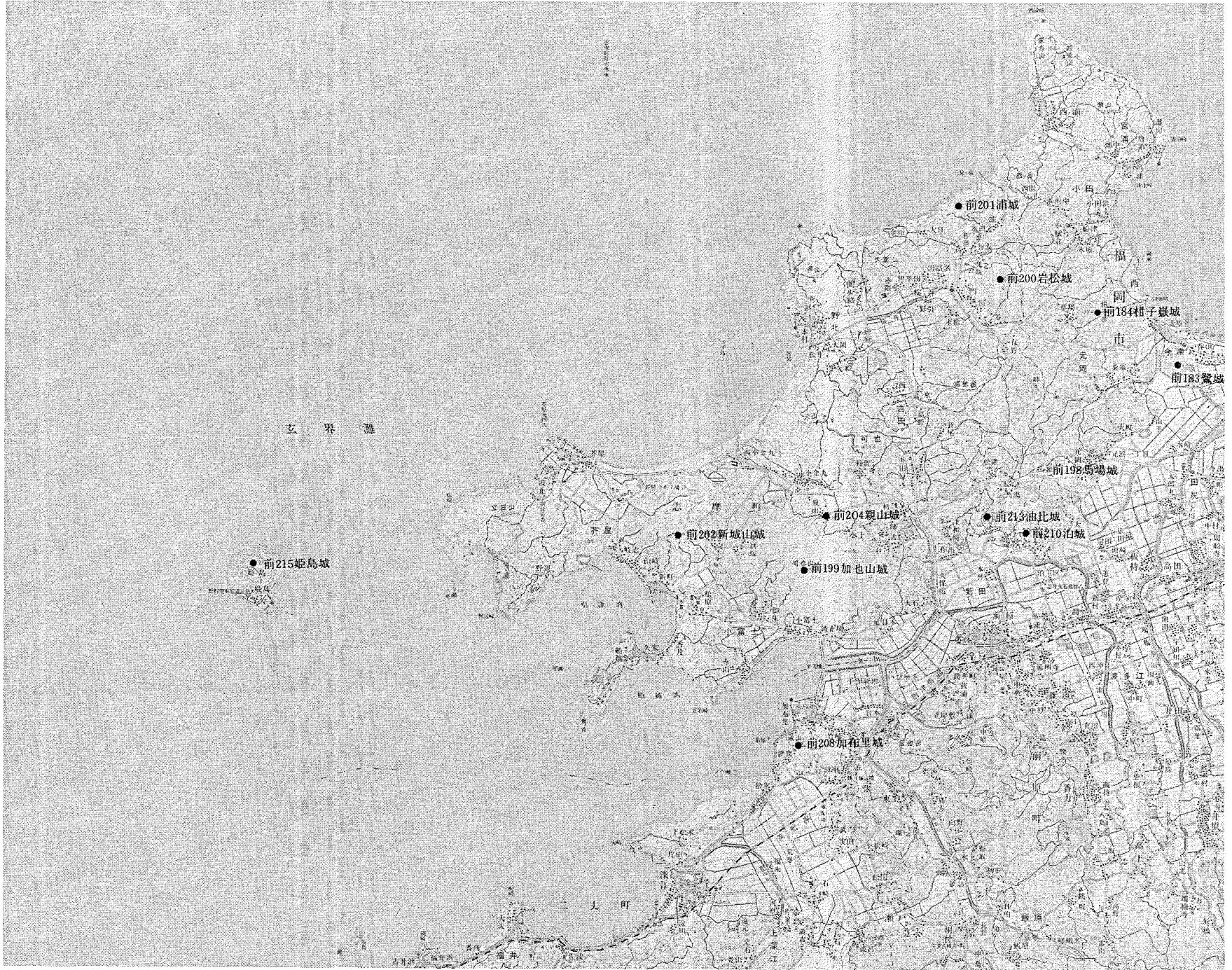
# 大車田



付図 21 大車田

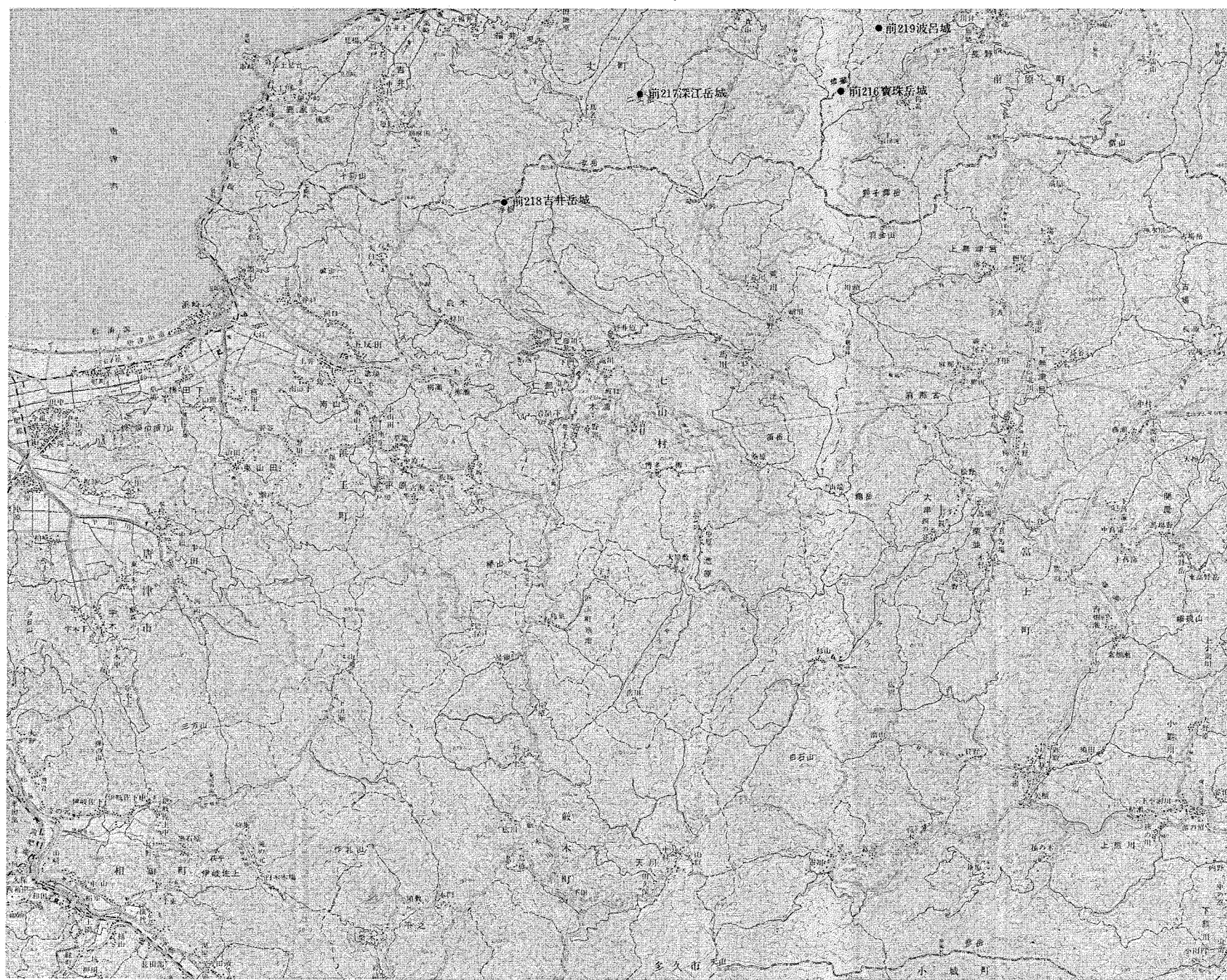


# 前原



付図 22 前原

# 浜崎



付図 23 浜崎